





- Ciclovie (pianificazione aggiornata al 2023)**

- di interesse regionale - itinerario di primo livello
 di interesse regionale - itinerario di secondo livello
 di interesse d'ambito

Cammini (aggiornati al 2023)

- | Cammini (aggiornati 2022) | |
|---|--|
| | alta via 6 |
|  | cammino delle pievi |
|  | cammino di san cristoforo - itinerario 1 pedemontana |
|  | cammino di san cristoforo - itinerario 3 anello via meduna |
|  | cammino di sant'antonio |
|  | dolomites world heritage geotrail |
|  | sentiero italia |
|  | traversata carica |
|  | via alpina itinerario giallo |
|  | via delle abbazie |
|  | via delle malghe |
|  | via romea allenagna |
|  | via romea iulia augusta |
|  | via romea iulia augusta (variente) |
|  | sentieristica |

Infrastrutture

-  percorsi panoramici
-  linee ferroviarie attive
- linee ferroviarie dismesse
-  ferrovia turistica Sacile - Gemona







Nodi di intermodalità

- di secondo livello
- stazione o fermata con solo servizio sostitutivo o per l'effettuazione di treni storici
- stazioni ferroviarie su linee dismesse

Beni culturali e ambientali

- polo di altro valore simbolico
- archeologia rurale e industriale
- architettura fortificata
- cente e cortine
- siti spirituali
- villie venete e dimore storiche
- aree archeologiche
- core areas della rete ecologica

Indicazioni progettuali

-  realizzazione di percorsi di fruizione invernale
-  ripristino e valorizzazione delle ferrovie dismesse in chiave di turismo slow
-  valorizzazione e realizzazione di percorsi di fruizione delle valli laterali
-  realizzazione di unità via prealpina dei parchi
-  rafforzamento e realizzazione di connessioni ciclopedonali tra percorsi
-  realizzazione di collegamenti intermodali bici-bus transregionali

